GIOVANNI CASTELLI
09/09/2025 15:21:39 UTC+0200

PROSPETTO NORD-EST



sezione trasversale 1 - 1', 1:400

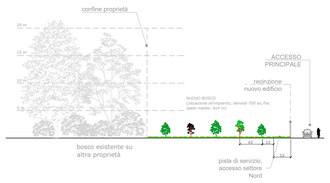

sezione trasversale 2 - 2', 1:400

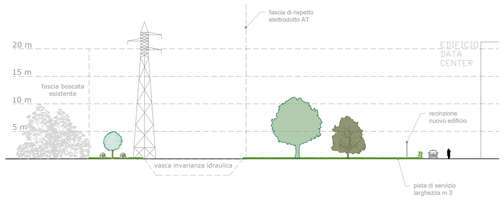

sezione trasversale 3 - 3', 1:300

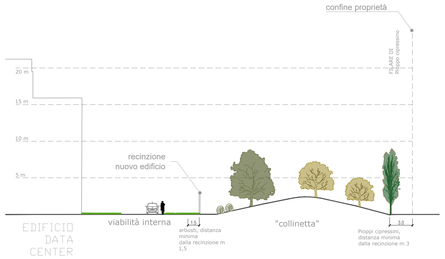

PLANIMETRIA GENERALE

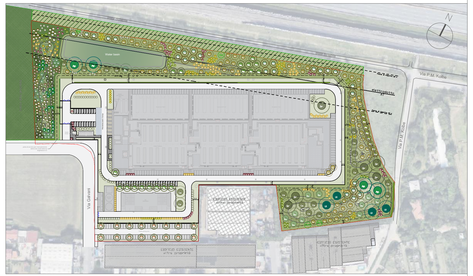

PROSPETTO SUD-OVEST

scala 1:500



sezione trasversale 4 - 4', 1:300

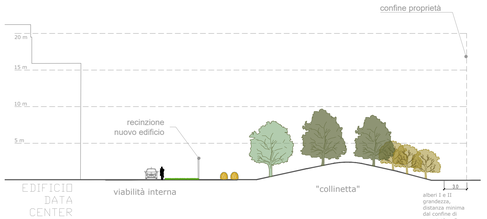

sezione trasversale 5 - 5', 1:300

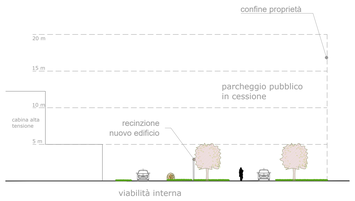

KEYMAP

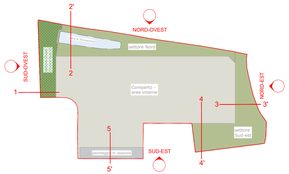

PROSPETTO SUD-EST

scala 1:500

PROSPETTO NORD-OVEST

scala 1:500

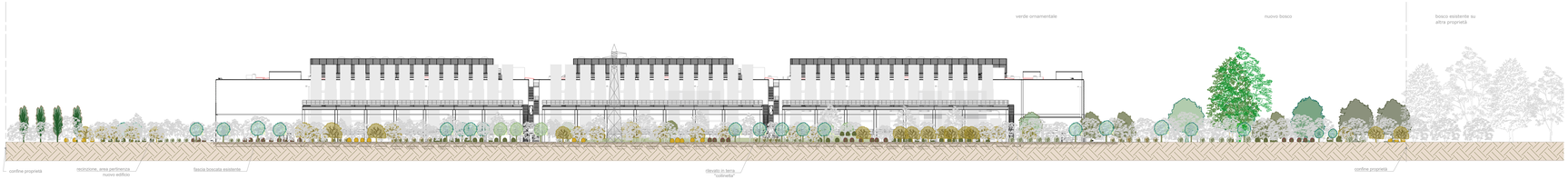

Morfometria alberi - arbusti

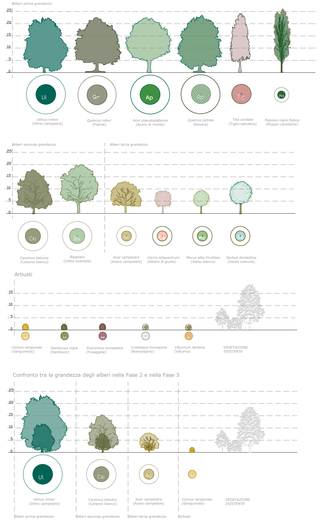

REGIONE:	CITTA' METROPOLITANA:	COMUNE:
Regione Lombardia	Città metropolitana di Milano	Comune di Sedriano
PROPONENTE: MINERVA ITALY DC SPV S.R.L.	PROPRIETA' DELLE AREE: SERINDA S.R.L.	SVILUPPATORE: HSCALE

HSMXP1 - Campus Sedriano

Progetto per un nuovo Data Center in via Luigi Galvani a Sedriano, MI, Italy

PROCEDURA:

Valutazione di impatto ambientale per l'installazione di gruppi elettrogeni di emergenza con potenza maggiore di 150 MWt

D.Lgs 152/2006, Titolo III.
D.Lgs 152/2006, art. 2, Allegato II, alla parte seconda - progetti di competenza statale.

TEAM DI PROGETTO :

IDENTIFICATORE:

PROGETTO	ATTIVITÀ	TITOLO	AUTORE
HS MXP1 SDR	MIT02	Prospetti di mitigazioni e compensazioni ecologiche nel comparto_fase A	STC - Giovanni Castelli

NOTE:

PROGETTAZIONE COORDINATA:

DBA S.p.A.
Via Natale Battaglia 10
20127, Milano
+39 0422 693511
dba@progetti@pec.dbagroup.it

DBA
Responsabile del progetto:
Daniele De Bellis
Azienda certificata ISO 9001:2015
RINA n. 3923/Ginet n. IT-19510

PROGETTAZIONE COORDINATA:

studio tecnico CASTELLI
URBANISTICA - AMBIENTE - VERDE - PROGETTAZIONE

STUDIO TECNICO CASTELLI S.R.L.
via Montreggio 38
21014 - Lavena Mombello (VA)
+39 0332 651693
info@pec.studiotecnicocastelli.eu

Responsabile del progetto:
Dott. Giovanni Castelli

05	REV_E_DESCRIZIONE	REV_E_DATA
04	REV_D_DESCRIZIONE	REV_D_DATA
03	REV_C_DESCRIZIONE	REV_C_DATA
02	REV_B_DESCRIZIONE	REV_B_DATA
01	REV_A_DESCRIZIONE	REV_A_DATA
00	EMISSIONE	REV00_09.09.2025
REV.	DESCRIZIONE REVISIONE	DATA

TITOLO:

Prospetti di mitigazioni e compensazioni ecologiche nel comparto_fase A

DESCRIZIONE:

Progetto del verde, planimetria di mitigazioni e compensazioni ecologiche nel comparto, fase A

FORMATO	COMMESSA
SCALA	1:500
REDATTO	EMISS_DIS
CONTROLLATO	EMISS_CONTR
APPROVATO	EMISS_APPR

HOME FILE: HSMXP1SDR_MIT02_PROSPETTIMITIGAZIONI-A

PROPRIETA' DI DBA S.p.A. NON UTILIZZABILE O REPLICABILE (ANCHE IN PARTE) SENZA CONSENSO SCRITTO DA PARTE DI DBA
DBA S.p.A. Tutti diritti riservati nonostante non venga ivi posto il simbolo di DBA S.p.A. Il disegno è di proprietà DBA S.p.A. e non può essere riprodotto o trasmesso a terzi senza autorizzazione scritta da parte di DBA S.p.A.